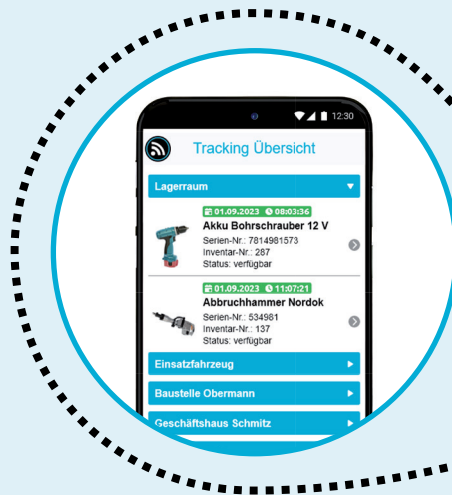




unTOUCH.DE



ERWEITERUNG UNTOUCH TRACKING





UnTouch
Lagertracker



Cockpit mit
Verfügbarkeit



UnTouch
GeoTag

UnTouch Tracking - Werkzeugverfügbarkeit direkt im Blick

Mit der Erweiterung UnTouch Tracking erhalten Sie den direkten Überblick über die Verfügbarkeit Ihrer Werkzeuge, Geräte und Maschinen am gewählten Standort in Echtzeit. Manuelle Buchungen der Werkzeuge sind nicht mehr erforderlich, da die Standortauswertung automatisch erfolgt. Hierzu werden die Werkzeuge mit UnTouch GeoTags ausgestattet, während die zu überwachenden Lager- und Einsatzorte mit UnTouch Lagertrackern und die Fahrzeuge mit UnTouch Fahrzeugtrackern versehen werden. Die UnTouch GeoTags verfügen sowohl über die aus den UnTouch Werkzeugtags bekannte NFC-Technologie als auch über Bluetooth und sind damit hybrid einsetzbar. So können Sie weiterhin wie gewohnt Buchungen vornehmen und sich gleichzeitig automatisiert benachrichtigen lassen.



Tracking-Cockpit mit Liveaktivitäten und Werkzeugstandorten

Beim Aufruf von UnTouch Web steht Ihnen mit der Erweiterung sowohl das neue Tracking-Cockpit als auch das bisherige Tagging-Cockpit mit den manuellen Buchungen über die NFC-Tags zur Verfügung. Im Tracking-Cockpit erhalten Sie die Information über die Ein- und Ausgänge von Werkzeugen und Geräten an den getrackten Standorten. Jede Veränderung der Verfügbarkeit wird in Echtzeit angezeigt.

🕒 08:03:36
📅 01.09.23



Übersicht Ihrer Tracking Komponenten

Der Menüpunkt „Übersicht“ ermöglicht Ihnen den Einblick in die Werkzeuge, die mit UnTouch GeoTags und die Standorte, die mit UnTouch Fahrzeug- bzw. Lagertrackern ausgestattet sind. Werkzeuge werden dabei am zuletzt von einem Tracker erfassten Standort angezeigt.

Drei zusätzliche Komponenten

Die bisher bekannten Komponenten UnTouch Web, App und NFC-Tags werden mit der Tracking-Erweiterung um drei neue Komponenten ergänzt, deren Zusammenspiel Ihnen die tägliche Arbeit im Bereich Lager- und Materialmanagement erleichtert.



UnTouch Lagertracker

Um die Verfügbarkeit von Werkzeugen zu ermitteln, werden Lager- und Einsatzstandorte mit Lagertrackern ausgestattet. Diese ermöglichen die Lokalisierung von Werkzeugen in der Nähe und übertragen die Verfügbarkeitsinformation per LAN oder WLAN an UnTouch Web und App. Je nach Größe und Beschaffenheit der Räumlichkeiten können mehrere Tracker eingesetzt werden.



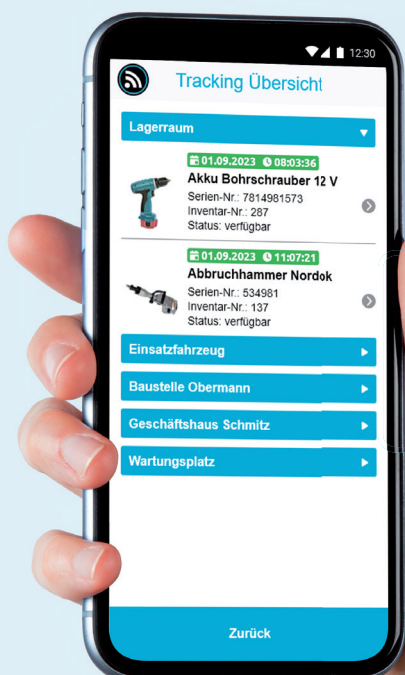
UnTouch Fahrzeugtracker

Dieser mobile GPS-Tracker ist für den Einsatz in Fahrzeugen oder auf der Baustelle gedacht, wo kein festes WLAN zur Verfügung steht, um die Verfügbarkeit von Werkzeugen auch an diesen Orten zu dokumentieren. Die Onlineverbindung erfolgt über eine mitgelieferte IoT-SIM-Karte.



UnTouch GeoTags

Durch die Verwendung von UnTouch GeoTags werden die zu verfolgenden Geräte, Maschinen und Werkzeuge gekennzeichnet. Die Laufzeit der GeoTags beträgt drei bis fünf Jahre. Neben den Geräteinformationen können auch Temperatur- und Feuchtigkeitsdaten übertragen werden. Die GeoTags sind im Temperaturbereich von -20 bis +50 Grad einsatzfähig und verfügen über einen IP67-Schutz.



Sie erhalten eine Benachrichtigung, wenn ein Werkzeug den vom Tracker abgedeckten Bereich verlässt und an einem anderen Ort wieder auftaucht.



Informationsausgabe auf unterschiedlichen Kanälen




Neben der Anzeige der Verfügbarkeitsinformationen im Cockpit können diese auch in Form von Text- und Sprachbenachrichtigungen oder per E-Mail ausgegeben werden. Über eine Hook-URL kann beispielsweise ein Smart Speaker zur Benachrichtigung eingesetzt werden.

Dadurch haben Sie die Flexibilität, die Informationen in der Art zu erhalten, die am besten zu Ihrem Arbeitsablauf passt. Diese Vielseitigkeit in der Benachrichtigung ermöglicht es, dass Sie immer in Echtzeit über die Verfügbarkeit Ihrer Geräte und Werkzeuge informiert sind, egal wo Sie sich gerade befinden. Mit dieser umfassenden Lösung wird die Verwaltung und Überwachung Ihrer Ressourcen noch effizienter und benutzerfreundlicher.



UnTouch Web jetzt gratis testen!

Besuchen Sie unsere UnTouch Demoanwendung, um einen ersten Eindruck der Informationsschnittstelle UnTouch Web am Beispiel eines Baustellenbetriebes zu erhalten. Mit Hilfe des Benutzerleitfadens in UnTouch Web können Sie direkt beginnen.

 demo.untouch.de / Benutzername: gast / Passwort: gast

UnTouch Tracking Erweiterung





Die Tracking Erweiterung beinhaltet die Lizenzgebühr für ein Jahr, einen UnTouch Lagertracker und 20 UnTouch GeoTags. Dabei bleiben alle bisherigen NFC-Tracking-Funktionen erhalten. Die Trackingkomponenten können von Neukunden direkt oder von Bestandskunden während des laufenden Betriebs hinzugefügt werden. UnTouch Fahrzeugtracker sind separat über den Onlineshop erhältlich.



So bestellen Sie Ihre UnTouch Tracking Erweiterung

Besuchen Sie unseren Onlineshop:


 www.untouch.de/shop 

Hier finden Sie weitere UnTouch Pakete, sowie Zubehör wie Smartphones, Personen- und Werkzeugtags. Alternativ können Sie auch unser Bestellformular nutzen. Dies erhalten Sie auf Anfrage über info@untouch.de.



Haben Sie noch Fragen?

Gerne sind wir persönlich behilflich.
Rufen Sie uns einfach an oder schicken Sie eine E-Mail.

 +49 2232 50155-0

 info@untouch.de

 www.untouch.de